

# TUMAČ PLANSKOG ZNAKOVLJA

## [OB-1-1] Obuhvat prostornog plana



[OB-1-1-3001] Obuhvat prostornog plana







## [KN-1-1] Namjena prostora

	[KN-1-1-1220] (E1) Eksploatacija ugljikovodika i geotermalnih voda		[KN-1-1-3006] (S6) Stambena namjena - poljoprivredna domaćinstva		[KN-1-1-3107] (D7) Javna i društvena namjena - kulturna		[KN-1-1-3399] Ostalo zemljište
	[KN-1-1-1300] Osobito vrijedno zemljište namijenjeno poljoprivredi		[KN-1-1-3051] (M1) Mješovita namjena		[KN-1-1-3108] (D8) Javna i društvena namjena - vjerska		[KN-1-1-3402] (T2) Ugostiteljsko-turistička namjena (u izdvojenom građevinskom području izvan naselja) - s gradnjom smještajnih građevina
	[KN-1-1-1310] Zemljište namijenjeno šumi i šumsko zemljište državnog značaja		[KN-1-1-3053] (M3) Mješovita namjena		[KN-1-1-3211] (I1) Proizvodna namjena		[KN-1-1-3602] (R2) Sportsko-rekreacijska namjena - sportske građevine i centri
	[KN-1-1-1902] (IS2) Površina infrastrukture - željeznički promet državnog značaja		[KN-1-1-3054] (M4) Mješovita namjena		[KN-1-1-3213] (I3) Proizvodna namjena - farma		[KN-1-1-3603] (R3) Sportsko-rekreacijska namjena - sportsko-rekreacijska igrališta na otvorenom
	[KN-1-1-1908] (IS8) Površina infrastrukture - vodnogospodarski sustav državnog značaja		[KN-1-1-3100] (D) Javna i društvena namjena		[KN-1-1-3290] (Gr) Groblje		[KN-1-1-3701] (Z1) Javna zelena površina - park/perivoj
	[KN-1-1-2908] (IS8) Površina infrastrukture - vodnogospodarski sustav područnog (regionalnog) značaja		[KN-1-1-3102] (D2) Javna i društvena namjena - socijalna		[KN-1-1-3302] Ostalo zemljište namijenjeno poljoprivredi		[KN-1-1-3705] (Z5) Zaštitna zelena površina
	[KN-1-1-3001] (S1) Stambena namjena - isključivo stambena		[KN-1-1-3104] (D4) Javna i društvena namjena - predškolska		[KN-1-1-3312] Ostalo zemljište namijenjeno šumi		[KN-1-1-3907] (IS7) Površina infrastrukture - energetski sustav
	[KN-1-1-3004] (S4) Stambena namjena		[KN-1-1-3105] (D5) Javna i društvena namjena - osnovnoškolska i srednjoškolska		[KN-1-1-3321] (V1) Površina unutarnjih voda - površina pod vodom		

## [IS-1-1] Cestovni promet

	[IS-1-1-2005] (Ž) Cesta područnog (regionalnog) značaja		[IS-1-1-2006] (Ž) Cesta područnog (regionalnog) značaja - planirano		[IS-1-1-3007] (L) Cesta lokalnog značaja		[IS-1-1-3008] (L) Cesta lokalnog značaja - planirano
---	---	---	---	---	--	---	--

## [IS-1-2] Željeznički promet

	[IS-1-2-1001] (M) Željeznička pruga za međunarodni promet s pripadajućom željezničkom infrastrukturom		[IS-1-2-1004] (R) Željeznička pruga za regionalni promet s pripadajućom željezničkom infrastrukturom - planirano		[IS-1-2-2009] Željeznička pruga za posebni promet s pripadajućom željezničkom infrastrukturom - planirano
	[IS-1-2-1002] (M) Željeznička pruga za međunarodni promet s pripadajućom željezničkom infrastrukturom - planirano		[IS-1-2-2008] Željeznička pruga za posebni promet s pripadajućom željezničkom infrastrukturom		[IS-1-2-3010] (Žk) Željeznički kolodvor/stajalište

REPUBLIKA HRVATSKA  
MEĐIMURSKA ŽUPANIJA, OPĆINA KOTORIBA

Naziv prostornog plana:

## Prostorni plan uređenja Općine Kotoriba

Naziv kartografskog prikaza prostornog plana:

1.1. Namjena prostora

Mjerilo prikaza:

1:25000

Vrsta postupka:

Postupak izrade i donošenja prostornog plana

Faza izrade plana:

Prijedlog prostornog plana za javnu raspravu

Oznaka revizije plana:

Odluka o izradi prostornog plana:

Odluka o izradi Prostornog plana uređenja Općine Kotoriba (Službeni glasnik Međimurske županije broj 26/24)

Javna rasprava:

Javna rasprava provodi se od 22.04.2026. do zaključno s danom 21.05.2026.

Javni uvid:

od 22.04.2026. godine do 21.05.2026. godine, na lokaciji: Općina Kotoriba, Ulica kralja Tomislava 100, ponedjeljak - petak od 7 do 15 sati

Javno izlaganje:

dana 27.04.2026. godine, na lokaciji: Općina Kotoriba, Ulica kralja Tomislava 100, 13:00 sati

Nositelj izrade prostornog plana:

Međimurska županija, Općina Kotoriba  
Jedinstveni upravni odjel

Odgovorna osoba nositelja izrade:

PROČELNICA  
Karolina Bajkovec Horvat dipl.inf.

Tijelo koje donosi prostorni plan:

Međimurska županija, Općina Kotoriba  
Općinsko vijeće

Predsjednik tijela koje donosi prostorni plan:

PREDSJEDNIK OPĆINSKOG VIJEĆA  
Hinko Virgej

Stručni izrađivač prostornog plana:

URBIA d.o.o.  
Čakovec, Ulica Ivana Gorana Kovačića 10  
OIB: 38235822242

Odgovorna osoba stručnog izrađivača:

DIREKTORICA  
Vesna Makovec dipl.ing.arh.

Odgovorni voditelj izrade:

Vesna Makovec dipl.ing.arh.

Stručni tim:

Vesna Makovec, dipl.ing.arh.  
Mandica Bratković, mag.ing.aedif.

Bruno Makovec, mag.geogr.  
Teo Patačko, arh.tehn.

Naziv prostornog plana:

## Prostorni plan uređenja Općine Kotoriba

Naziv kartografskog prikaza prostornog plana:

1.1. Namjena prostora

Mjerilo prikaza:

1:25000

Vrsta postupka:

Postupak izrade i donošenja prostornog plana

Faza izrade plana:

Prijedlog prostornog plana za javnu raspravu

Oznaka revizije plana:

### Prostor za digitalni potpis

Odgovorna osoba nositelja izrade:

PROČELNICA

Karolina Bajkovec Horvat dipl.inf.

Odgovorna osoba stručnog izrađivača:

DIREKTORICA

Vesna Makovec dipl.ing.arh.

Odgovorni voditelj izrade:

Vesna Makovec dipl.ing.arh.