


TUMAČ PLANSKOG ZNAKOVLJA


[OB-1-1] Obuhvat prostornog plana





[OB-1-1-3001] Obuhvat prostornog plana

[IS-1-1] Cestovni promet


 [IS-1-1-2005] (Ž) Cesta područnog (regionalnog) značaja


 [IS-1-1-2006] (Ž) Cesta područnog (regionalnog) značaja - planirano


 [IS-1-1-3007] (L) Cesta lokalnog značaja


 [IS-1-1-3008] (L) Cesta lokalnog značaja - planirano


[IS-1-2] Željeznički promet

 [IS-1-2-1001] (M) Željeznička pruga za međunarodni promet s pripadajućom željezničkom infrastrukturom

 [IS-1-2-1002] (M) Željeznička pruga za međunarodni promet s pripadajućom željezničkom infrastrukturom - planirano

 [IS-1-2-1004] (R) Željeznička pruga za regionalni promet s pripadajućom željezničkom infrastrukturom - planirano

 [IS-1-2-2008] Željeznička pruga za posebni promet s pripadajućom željezničkom infrastrukturom

 [IS-1-2-2009] Željeznička pruga za posebni promet s pripadajućom željezničkom infrastrukturom - planirano



[IS-1-2-3010] (Žk) Željeznički kolodvor/stajalište

[IS-1-3] Pomorski promet

[IS-1-4] Promet unutarnjim vodama

[IS-1-5] Zračni promet

REPUBLIKA HRVATSKA
MEĐIMURSKA ŽUPANIJA, OPĆINA KOTORIBA

Naziv prostornog plana:

Prostorni plan uređenja Općine Kotoriba

Naziv kartografskog prikaza prostornog plana:

2.1. Prometni sustav

Mjerilo prikaza:

1:25000

Vrsta postupka:

Postupak izrade i donošenja prostornog plana

Faza izrade plana:

Prijedlog prostornog plana za javnu raspravu

Oznaka revizije plana:

Odluka o izradi prostornog plana:

Odluka o izradi Prostornog plana uređenja Općine Kotoriba (Službeni glasnik Međimurske županije broj 26/24)

Javna rasprava:

Javna rasprava provodi se od 22.04.2026. do zaključno s danom 21.05.2026.

Javni uvid:

od 22.04.2026. godine do 21.05.2026. godine, na lokaciji: Općina Kotoriba, Ulica kralja Tomislava 100, ponedjeljak - petak od 7 do 15 sati

Javno izlaganje:

dana 27.04.2026. godine, na lokaciji: Općina Kotoriba, Ulica kralja Tomislava 100, 13:00 sati

Nositelj izrade prostornog plana:

Međimurska županija, Općina Kotoriba
Jedinstveni upravni odjel

Odgovorna osoba nositelja izrade:

PROČELNICA
Karolina Bajkovec Horvat dipl.inf.

Tijelo koje donosi prostorni plan:

Međimurska županija, Općina Kotoriba
Općinsko vijeće

Predsjednik tijela koje donosi prostorni plan:

PREDSJEDNIK OPĆINSKOG VIJEĆA
Hinko Virgej

Stručni izrađivač prostornog plana:

URBIA d.o.o.
Čakovec, Ulica Ivana Gorana Kovačića 10
OIB: 38235822242

Odgovorna osoba stručnog izrađivača:

DIREKTORICA
Vesna Makovec dipl.ing.arh.

Odgovorni voditelj izrade:

Vesna Makovec dipl.ing.arh.

Stručni tim:

Vesna Makovec, dipl.ing.arh.
Mandica Bratković, mag.ing.aedif.

Bruno Makovec, mag.geogr.
Teo Patačko, arh.tehn.

Naziv prostornog plana:

Prostorni plan uređenja Općine Kotoriba

Naziv kartografskog prikaza prostornog plana:

2.1. Prometni sustav

Mjerilo prikaza:

1:25000

Vrsta postupka:

Postupak izrade i donošenja prostornog plana

Faza izrade plana:

Prijedlog prostornog plana za javnu raspravu

Oznaka revizije plana:

Prostor za digitalni potpis

Odgovorna osoba nositelja izrade:

PROČELNICA

Karolina Bajkovec Horvat dipl.inf.

Odgovorna osoba stručnog izrađivača:

DIREKTORICA

Vesna Makovec dipl.ing.arh.

Odgovorni voditelj izrade:

Vesna Makovec dipl.ing.arh.