




# TUMAČ PLANSKOG ZNAKOVLJA


## [OB-1-1] Obuhvat prostornog plana




[OB-1-1-3001] Obuhvat prostornog plana


## [IS-4-1] Vodoopskrba i drugo korištenje voda


 [IS-4-1-2001]  
Vodoopskrbni cjevovod  
područnog (regionalnog)  
značaja s pripadajućim  
građevinama i uređajima

 [IS-4-1-3001]  
Vodoopskrbni cjevovod s  
pripadajućim građevinama  
i uređajima


 [IS-4-1-3002]  
Vodoopskrbni cjevovod s  
pripadajućim građevinama  
i uređajima - planirano

## [IS-4-2] Otpadne i oborinske vode

 [IS-4-2-2001] Cjevovod za javnu odvodnju  
područnog (regionalnog) značaja s  
pripadajućim građevinama i uređajima

 [IS-4-2-2002] Cjevovod za javnu odvodnju  
područnog (regionalnog) značaja s  
pripadajućim građevinama i uređajima -  
planirano

## [IS-4-3] Uređenje vodotoka i voda

 [IS-4-3-1201] Regulacijska i zaštitna vodna građevina državnog značaja s pripadajućim građevinama i uređajima

## [IS-4-4] Melioracijska odvodnja



[IS-4-4-2001] Melioracijska odvodnja područnog (regionalnog) značaja s pripadajućim građevinama i uređajima

REPUBLIKA HRVATSKA  
MEĐIMURSKA ŽUPANIJA, OPĆINA KOTORIBA

Naziv prostornog plana:

## Prostorni plan uređenja Općine Kotoriba

Naziv kartografskog prikaza prostornog plana:

2.4. Vodnogospodarski sustav

Mjerilo prikaza:

1:25000

Vrsta postupka:

Postupak izrade i donošenja prostornog plana

Faza izrade plana:

Prijedlog prostornog plana za javnu raspravu

Oznaka revizije plana:

Odluka o izradi prostornog plana:

Odluka o izradi Prostornog plana uređenja Općine Kotoriba (Službeni glasnik Međimurske županije broj 26/24)

Javna rasprava:

Javna rasprava provodi se od 22.04.2026. do zaključno s danom 21.05.2026.

Javni uvid:

od 22.04.2026. godine do 21.05.2026. godine, na lokaciji: Općina Kotoriba, Ulica kralja Tomislava 100, ponedjeljak - petak od 7 do 15 sati

Javno izlaganje:

dana 27.04.2026. godine, na lokaciji: Općina Kotoriba, Ulica kralja Tomislava 100, 13:00 sati

Nositelj izrade prostornog plana:

Međimurska županija, Općina Kotoriba  
Jedinstveni upravni odjel

Odgovorna osoba nositelja izrade:

PROČELNICA  
Karolina Bajkovec Horvat dipl.inf.

Tijelo koje donosi prostorni plan:

Međimurska županija, Općina Kotoriba  
Općinsko vijeće

Predsjednik tijela koje donosi prostorni plan:

PREDSJEDNIK OPĆINSKOG VIJEĆA  
Hinko Virgej

Stručni izrađivač prostornog plana:

URBIA d.o.o.  
Čakovec, Ulica Ivana Gorana Kovačića 10  
OIB: 38235822242

Odgovorna osoba stručnog izrađivača:

DIREKTORICA  
Vesna Makovec dipl.ing.arh.

Odgovorni voditelj izrade:

Vesna Makovec dipl.ing.arh.

Stručni tim:

Vesna Makovec, dipl.ing.arh.  
Mandica Bratković, mag.ing.aedif.

Bruno Makovec, mag.geogr.  
Teo Patačko, arh.tehn.

Naziv prostornog plana:

## Prostorni plan uređenja Općine Kotoriba

Naziv kartografskog prikaza prostornog plana:

2.4. Vodnogospodarski sustav

Mjerilo prikaza:

1:25000

Vrsta postupka:

Postupak izrade i donošenja prostornog plana

Faza izrade plana:

Prijedlog prostornog plana za javnu raspravu

Oznaka revizije plana:

### Prostor za digitalni potpis

Odgovorna osoba nositelja izrade:

PROČELNICA

Karolina Bajkovec Horvat dipl.inf.

Odgovorna osoba stručnog izrađivača:

DIREKTORICA

Vesna Makovec dipl.ing.arh.

Odgovorni voditelj izrade:

Vesna Makovec dipl.ing.arh.